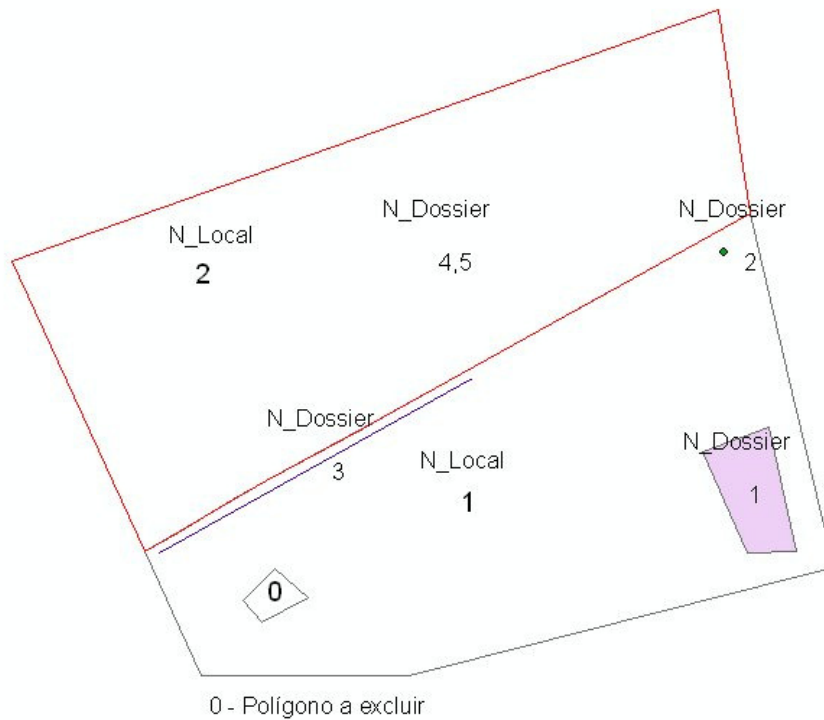
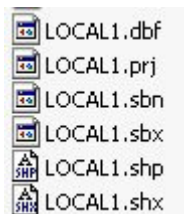


## EXEMPLOS DE FICHEIROS GRÁFICOS



### Local1

Ficheiros a anexar



Local1.dbf

Attributes of Local1						
FID	Shape ^	N Local	Area Ha	Perim M		
0	Polygon	0	0,01	30,88		
1	Polygon	1	0,58	368,06		

### Edifício1 (Nº Dossier 1)

Ficheiros a anexar

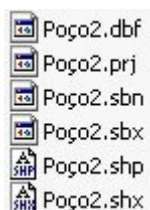


Edifício1.dbf

Attributes of Edifício1						
FID	Shape ^	N Local	N Dossier	Area Ha	Perim M	
0	Polygon	1	1	0,02	63,42	

### Poço2 (Nº Dossier 2)

Ficheiros a anexar









Poço2.dbf

Attributes of Poço2						
FID	Shape ^	N Dossier	N local	X PONTO	Y PONTO	
0	Point ZM	2	1	243330,78	414264,44	

### Caminho3 (Nº Dossier 3)

Ficheiros a anexar







-  Caminho3.dbf
-  Caminho3.prj
-  Caminho3.sbn
-  Caminho3.sbx
-  Caminho3.shp
-  Caminho3.shx

Caminho3.dbf

Attributes of Caminho3					
FID	Shape *	II Dossier	II Local	Compr	M
0	Polyline	3	1	65,83	

### Local2 (Nº Dossier 4,5)

Ficheiros a anexar

-  Local2.dbf
-  Local2.prj
-  Local2.sbn
-  Local2.sbx
-  Local2.shp
-  Local2.shx

Local2.dbf

Attributes of Local2						
FID	Shape *	II local	Area Ha	Perim M	II Dossier	
0	Polygon	2	0,62	360,58	4,5	

Dossier 4 – Área regada

Dossier5 – Área de drenagem