



# GUIA DO BENEFICIÁRIO

ORIENTAÇÃO TÉCNICA  
ESPECÍFICA

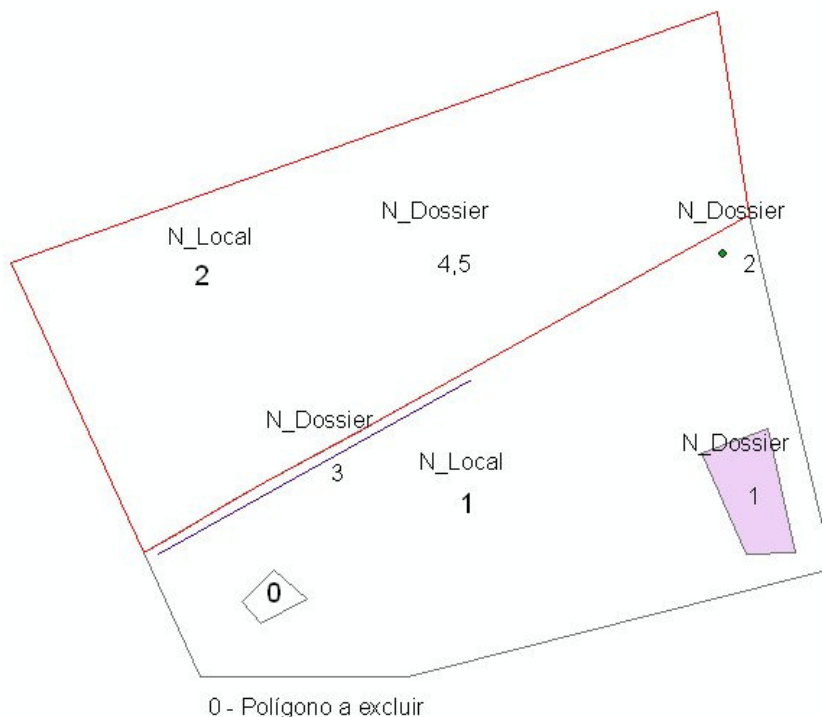
Nº  
16/ 2008

AVISO Nº 02 / Acção 1.1.1 / 2008

**ASSUNTO: Apresentação de anexos cartográficos ao formulário de pedido de apoio**

## EXEMPLOS DE FICHEIROS GRÁFICOS

(a inserir no formulário)



### Local1

Ficheiros a anexar



Local1.dbf

Attributes of Local1					
FID	Shape *	N Local	Area Ha	Perim M	
0	Polygon	0	0,01	30,88	
1	Polygon	1	0,58	368,06	

### Edifício1 (Nº Dossier 1)

Ficheiros a anexar



Edificio1.dbf

Attributes of Edificio1						
FID	Shape *	N Local	N Dossier	Area Ha	Perim M	
0	Polygon	1	1	0,02	63,42	



# GUIA DO BENEFICIÁRIO

ORIENTAÇÃO TÉCNICA  
ESPECÍFICA

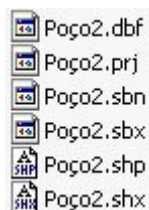
Nº  
16/ 2008

AVISO Nº 02 / Acção 1.1.1 / 2008

**ASSUNTO: Apresentação de anexos cartográficos ao formulário de pedido de apoio**

## Poço2 (Nº Dossier 2)

Ficheiros a anexar

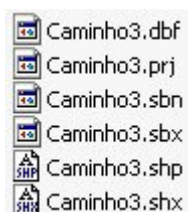


Poço2.dbf

Attributes of Poço2						
FID	Shape ^	II Dossier	II local	X POIHO	Y POIHO	
0	Point ZM	2	1	243330,78	414264,44	

## Caminho3 (Nº Dossier 3)

Ficheiros a anexar

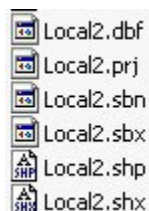


Caminho3.dbf

Attributes of Caminho3					
FID	Shape ^	II Dossier	II Local	Compr M	
0	Polyline	3	1	65,83	

## Local2 (Nº Dossier 4,5)

Ficheiros a anexar



Local2.dbf

Attributes of Local2						
FID	Shape ^	II local	Area Ha	Perim M	II Dossier	
0	Polygon	2	0,62	360,58	4,5	

Dossier 4 – Área regada

Dossier5 – Área de drenagem