	<b>GUIA DO BENEFICIÁRIO</b>	<b>ORIENTAÇÃO TÉCNICA ESPECÍFICA</b>	<b>Nº 02 / 2008</b>
		<b>AVISO Nº 01 / ACÇÃO 111 / 2008</b>	
<b>ASSUNTO: Zonas de Aplicação dos Factores de Prioridade Regionais</b>			

## 1. Objecto


Constitui objecto da presente Orientação Técnica Específica, a identificação das zonas que irão ser consideradas no âmbito da aplicação dos Factores de Prioridade Regionais, de acordo com o definido no Aviso de Abertura referido em epígrafe.

## 2. Delimitação das zonas de aplicação dos Factores de Prioridade, por Região

As zonas de aplicação dos Factores de Prioridade são apresentadas, nos Quadros de 1 a 5, que descrevem para cada Região e por produto, os concelhos ou freguesias abrangidos por DOP ou IGP, os concelhos limítrofes incluídos em processos de alargamento de zonas DOP ou IGP e ainda, outros concelhos ou freguesias com importância para o produto.

### Quadro 1 – Região Norte


Produto Estratégico	Concelhos ou freguesias abrangidos por DOP ou IGP	Concelhos limítrofes incluídos em processo de alargamento de zonas DOP/IGP	Outros concelhos ou freguesias com importância para o produto
AMEIXA			Concelhos de Torre de Moncorvo, Armamar, Valpaços, Alfandega da Fé, Cinfães,; Baião, Guimarães, Braga, Vila Verde, Barcelos, Macedo Cavaleiros, Lamego, Vila Flor, Mirandela, Resende, Carraceda de Ansiães
AMÊNDOA	<p>Concelhos de Alfandega da Fé, Moncorvo, Freixo de Espada à Cinta, Vila Flor, Vila Nova de Foz Côa</p> <p>Concelho de São João da Pesqueira (com excepção das freguesias de Riodades e Paredes da Beira)</p> <p>Freguesias de Castelo Branco e Meirinhos, do concelho de Mogadouro</p>		Concelhos de Alijó, Mirandela, Valpaços, Vimioso, Miranda do Douro, Murça, Mogadouro

	<b>GUIA DO BENEFICIÁRIO</b>	<b>ORIENTAÇÃO TÉCNICA ESPECÍFICA</b>	<b>Nº 02 / 2008</b>
		<b>AVISO Nº 01 / ACÇÃO 111 / 2008</b>	

**ASSUNTO: Zonas de Aplicação dos Factores de Prioridade Regionais**

**Quadro 1 – Região Norte (continuação)**


<b>Produto Estratégico</b>	<b>Concelhos ou freguesias abrangidos por DOP ou IGP</b>	<b>Concelhos limítrofes incluídos em processo de alargamento de zonas DOP/IGP</b>	<b>Outros concelhos ou freguesias com importância para o produto</b>
<b>AVELÃ</b>			Concelhos de Sernancelhe, Penedono, Moimenta da Beira, Arouca, Valença
<b>ALFARROBEIRA</b>			
<b>CASTANHA (Soutos da Lapa)</b>	<p>Freguesias de Cimbres, Santa Cruz, de Lumiar, Santiago, São Martinho de Chãs, São Cosmado, Tões, São Romão, Arícera, Coura, Vila Seca, Goujuim, do concelho de Armamar;</p> <p>Freguesias de Várzea da Serra, Tarouca, São João de Tarouca, Mondim da Beira, Granja Nova, Vila Chã da Beira e Salzedas, do concelho de Tarouca;</p> <p>Freguesias de Longa, Arcos, Sendim, Paradela, Pinheiros, Vale de Figueira, Chavães, Távora, Granja do Tedo e Tabuaço, do concelho de Tabuaço;</p> <p>Freguesias de Paredes da Beira, Riódades, Trevões e Valongo dos Azeites, do concelho de São João da Pesqueira;</p> <p>Concelhos de Moimenta da Beira, Sernancelhe, Penedono</p> <p>Freguesias de Lalim, Lazarim, Bigorne, Pretarouca; Magueija; Meijinhos, Melcões; Penude; Avões; Ferreiros de Avões e Vila Nova Souto d'El Rei, do concelho de Lamego</p>		Concelhos de Cinfães, Arouca, Resende, Arcos de Valdevez, Paredes de Coura, Ponte de Lima, Vila Verde, Guimarães, Barcelos, Vila Nova de Famalicão, Armamar, Tarouca, Tabuaço, S. João da Pesqueira, Lamego

 <b>GUIA DO BENEFICIÁRIO</b>	<b>ORIENTAÇÃO TÉCNICA ESPECÍFICA</b>	<b>Nº 02 / 2008</b>
	<b>AVISO Nº 01 / ACÇÃO 111 / 2008</b>	

**ASSUNTO: Zonas de Aplicação dos Factores de Prioridade Regionais**


**Quadro 1 – Região Norte (continuação)**

<b>Produto Estratégico</b>	<b>Concelhos ou freguesias abrangidos por DOP ou IGP</b>	<b>Concelhos limítrofes incluídos em processo de alargamento de zonas DOP/IGP</b>	<b>Outros concelhos ou freguesias com importância para o produto</b>
<b>CASTANHA da Terra Fria</b>	<p>Freguesias de Sambade, Soima e Gebelim, do concelho de Alfândega da Fé;</p> <p>Concelho de Bragança (com excepção das freguesias de Santa Maria, Izeda e Guadramil);</p> <p>Concelho de Vinhais, (com excepção das freguesias de São Jumil e Vale das Fontes);</p> <p>Freguesias de Sanfins e São Vicente do concelho de Chaves;</p> <p>Freguesias de Ala Amendoeira, Arcas Bornes, Carrapatas Castelões, Corujas, Edroso, Espadanedo, Ferreira Grijó de Vale Bem Feito, Lamalonga, Lamas de Podence Lombo, Macedo de Cavaleiros, Murçós, Peredo Podence, Sezulfé, Soutelo Mouriscos, Tainhas, Vele Bem Feito, Vale da Porca, Vale de Prados, Vilar do Monte, Vilarinho de Agrochão e Vinhas, do concelho de Macedo de Cavaleiros;</p> <p>Freguesias de Caravelas e Vale de Asnes, do concelho de Mirandela;</p> <p>Freguesia de Bouçoães do concelho de Valpaços;</p> <p>Freguesias de Algoselo, Avelanoso, Pinelo, Vale de Frades e Eimioso, do concelho de Vimioso;</p>		<p>Concelhos de Macedo de Cavaleiros, Bragança, Vinhais, Mirandela, Vimioso, Valpaços, Alfândega da Fé</p>

	<b>GUIA DO BENEFICIÁRIO</b>	<b>ORIENTAÇÃO TÉCNICA ESPECÍFICA</b>	<b>Nº 02 / 2008</b>
		<b>AVISO Nº 01 / ACÇÃO 111 / 2008</b>	
<b>ASSUNTO: Zonas de Aplicação dos Factores de Prioridade Regionais</b>			

**Quadro 1 – Região Norte (continuação)**


<b>Produto Estratégico</b>	<b>Concelhos ou freguesias abrangidos por DOP ou IGP</b>	<b>Concelhos limítrofes incluídos em processo de alargamento de zonas DOP/IGP</b>	<b>Outros concelhos ou freguesias com importância para o produto</b>
	<p>Concelho de Vinhais (com excepção das freguesias de Vale das Fontes e São Jomil).</p>		
<p>CASTANHA da Padrela</p>	<p>Freguesias de Loivos, Moreiras, Nogueira da Montanha, Póvoa de Agrações, Santa Leucádia, e São Julião de Montenegro, do concelho de Chaves;</p> <p>Freguesia de Jou, do concelho de Murça;</p> <p>Freguesias de Águas Revés e Castro, Alvarelos, Algeriz, Canaveses, Carrazedo de Montenegro, Curros, Ervões, Friões, Padrela e Tazém, Rio Torto, Sanfins, Santa Maria de Emeres, Santiago da Ribeira de Alhariz, São João de Corveira, Serapicos, Tinhela e Vales, Vilarandelo, do concelho de Valpaços;</p> <p>Freguesias de Valoura, Vreia de Bornes, Bornes de Aguiar e Tresminas, do concelho de Vila Pouca de Aguiar</p>		<p>Concelhos de Murça, Valpaços, Vila Pouca de Aguiar, Chaves</p>
<p>CEREJA</p>			<p>Concelhos de Valpaços; Tarouca, Armamar, Carrazeda de Ansiães, Vila Flor, Torre de Moncorvo, Macedo Cavaleiros, Mirandela, Alfândega da Fé, Lamego, Baião, Cinfães, Resende, S. João da Pesqueira</p>
<p>CITRINOS</p>			<p>Concelhos de Cinfães, Vila Nova de Foz Côa, S. João da Pesqueira, Carrazeda de Ansiães, Alijó, Vila do Conde, Santa Maria da Feira, Vila Flor, Torre de Moncorvo, Baião, Arcos de Valdevez, Amares, Marco de Canaveses, Freixo de Espada à Cinta</p>

	<b>GUIA DO BENEFICIÁRIO</b>	<b>ORIENTAÇÃO TÉCNICA ESPECÍFICA</b>	<b>Nº 02 / 2008</b>
		<b>AVISO Nº 01 / ACÇÃO 111 / 2008</b>	

**ASSUNTO: Zonas de Aplicação dos Factores de Prioridade Regionais**

**Quadro 1 – Região Norte (continuação)**


<b>Produto Estratégico</b>	<b>Concelhos ou freguesias abrangidos por DOP ou IGP</b>	<b>Concelhos limítrofes incluídos em processo de alargamento de zonas DOP/IGP</b>	<b>Outros concelhos ou freguesias com importância para o produto</b>
DAMASCO			Concelhos de Vila Nova de Foz Côa, Torre de Moncorvo, Alfandega da Fé, Armamar, Valpaços, Cinfães, Baião, Guimarães, Braga, Vila Verde, Barcelos, Macedo de Cavaleiros, Lamego, Vila Flor, Mirandela, Resende
DIÓSPIRO			Concelhos de Felgueiras, Vila Nova de FozCôa, Lamego, Torre de Moncorvo, Mirandela Macedo de Cavaleiros, Tarouca, Armamar, Alfândega da Fé, Carrazeda de Ansiães, Vila Flor, Amares, Vila Verde, Barcelos, Braga
FIGO			Concelhos de Vila Nova de Foz Côa, Lamego, Tarouca, Armamar, Alfândega da Fé, Carrazeda de Ansiães, Baião, Cinfães, Torre de Moncorvo, Alijó, Murça, Macedo Cavaleiros, Vila Flor, Mirandela, Valpaços, Resende
FRUTOS SUB-TROPICAIS			
GINJA			Concelhos de Valpaços, Tarouca, Armamar, Carrazeda de Ansiães, Vila Flor, Torre de Moncorvo, Macedo Cavaleiros, Mirandela, Alfândega da Fé, Lamego, Baião, Cinfães, Resende
KIWI			Concelhos de Amares, Amarante, Baião, Barcelos, Braga, Felgueiras, Gondomar, Guimarães, Lousada, Maia, Marco de Canavezes, Paredes Penafiel, Ponte de Lima, Povoia de Lanhoso, Valença, Viana do Castelo, Vila do Conde, Vila Nova de Gaia, Vila Nova de Famalicão e Vila Verde

	<b>GUIA DO BENEFICIÁRIO</b>	<b>ORIENTAÇÃO TÉCNICA ESPECÍFICA</b>	<b>Nº 02 / 2008</b>
		<b>AVISO Nº 01 / ACÇÃO 111 / 2008</b>	

**ASSUNTO: Zonas de Aplicação dos Factores de Prioridade Regionais**

**Quadro 1 – Região Norte (continuação)**


<b>Produto Estratégico</b>	<b>Concelhos ou freguesias abrangidos por DOP ou IGP</b>	<b>Concelhos limítrofes incluídos em processo de alargamento de zonas DOP/IGP</b>	<b>Outros concelhos ou freguesias com importância para o produto</b>
<b>MAÇÃ</b>	Concelhos de Armamar; Lamego; Moimenta da Beira; Penedono; Sernancelhe; Tarouca; Tabuaço; S. João da Pesqueira; Vila Nova de Foz Côa.		Concelhos de Carrazeda de Ansiães; Murça; Valpaços; Vila Flor; Amares; Arouca; Ponte de Lima e Vila Verde.
<b>NOZ</b>			Concelhos de Valpaços, Chaves, Torre de Moncorvo, Mogadouro, Carrazeda de Ansiães, Vila Flor, Alfândega da Fé, Mirandela, Bragança, Macedo de cavaleiros, Vinhais, Resende, Baião, Penafiel, Amarante, Santo Tirso, Vila Nova de Famalicão, Braga, Vila Verde, Póvoa do Lanhoso, Guimarães
<b>PERA</b>			Todos os concelhos da Região Norte
<b>PESSEGO</b>			Concelhos de Vila Nova de Foz Côa, Torre de Moncorvo, Armamar, Valpaços, Alfândega da Fé, Cinfães, Baião, Guimarães, Braga, Vila Verde, Barcelos, Macedo Cavaleiros, Lamego, Vila Flor, Mirandela, Resende
<b>UVA DE MESA E PASSA</b>			Concelhos de Freixo Espada à Cinta, T. Moncorvo, V. N. Foz Côa, Alfândega da Fé, Mirandela, Macedo de Cavaleiros, Carrazeda de Ansiães, Vila Flor, Murça, Alijó
<b>AZEITONA DE CONSERVA</b>	Concelhos de Vila Nova de Foz Côa, Freixo de Espada à Cinta, Mirandela, Torre de Moncorvo, Alfândega da Fé, Vila Flor e Macedo de Cavaleiros		Concelhos de Mogadouro, Valpaços
<b>PEQUENOS FRUTOS</b>			Todos os Concelhos da Região Norte

	<b>GUIA DO BENEFICIÁRIO</b>	<b>ORIENTAÇÃO TÉCNICA ESPECÍFICA</b>	<b>Nº 02 / 2008</b>
		<b>AVISO Nº 01 / ACÇÃO 111 / 2008</b>	

**ASSUNTO: Zonas de Aplicação dos Factores de Prioridade Regionais**

**Quadro 1 – Região Norte (continuação)**

<b>Produto Estratégico</b>	<b>Concelhos ou freguesias abrangidos por DOP ou IGP</b>	<b>Concelhos limítrofes incluídos em processo de alargamento de zonas DOP/IGP</b>	<b>Outros concelhos ou freguesias com importância para o produto</b>
<b>MELÃO</b>			Concelhos de Mirandela, Vila Flôr, Alfandega da Fé, Torre de Moncorvo, Macedo de Cavaleiros, Amares, V. Verde, Braga, Barcelos, Famalicão, St.Tirso, Trofa, Penafiel, Lousada, Felgueiras, Paredes; Viana do Castelo, Caminha, Vila Nova da Cerveira, Baião, Amarante, Marco de Canavezes, Terras de Bouro, Póvoa de Lanhoso, Guimarães, Ponte Lima, Ponte Barca, Cabeceiras de Basto, Celorico de Basto
<b>MORANGO</b>			Concelhos de Mirandela, Vila Flor, Alfandega da Fé, Torre de Moncorvo, Macedo de Cavaleiros, Amares, V. Verde, Braga, Barcelos, Famalicão, St.Tirso, Trofa, Penafiel, Lousada, Felgueiras e Paredes, Viana do Castelo, Caminha, V. Nova da Cerveira; Baião, Amarante, Marco de Canavezes, Terras de Bouro, Póvoa de Lanhoso, Guimarães, Ponte Lima, Ponte Barca, Cabeceiras de Basto, Celorico de Basto
<b>HORTÍCOLAS DE AR LIVRE</b>			Concelhos de Póvoa de Varzim, Vila do Conde, Esposende, Gondomar e V.N.Gaia, Barcelos, Ponte de Lima, Guimarães, Famalicão, Penafiel, Paredes, Lousada, Amarante, Felgueiras, Paços de Ferreira, Marco de Canavezes, Vila Flor, T.Moncorvo e Alfândega da Fé, Mirandela, Chaves e V. Pouca de Aguiar; Vila Real, Lamego, Moimenta da Beira; Baião; Oliveira de Azeméis, Valongo; Matosinhos, Maia, Trofa, Santo Tirso, Vizela, Povoia de Lanhoso, Fafe, Caminha, Vila

	<b>GUIA DO BENEFICIÁRIO</b>	<b>ORIENTAÇÃO TÉCNICA ESPECÍFICA</b>	<b>Nº 02 / 2008</b>
		<b>AVISO Nº 01 / ACÇÃO 111 / 2008</b>	

**ASSUNTO: Zonas de Aplicação dos Factores de Prioridade Regionais**


**Quadro 1 – Região Norte (continuação)**

Produto Estratégico	Concelhos ou freguesias abrangidos por DOP ou IGP	Concelhos limítrofes incluídos em processo de alargamento de zonas DOP/IGP	Outros concelhos ou freguesias com importância para o produto
			Verde, Braga, Barcelos, Amares, Vila Nova de Cerveira, Viana do Castelo, Valença, Ponte de Lima
BATATA PRIMOR			Concelhos de Matosinhos, Maia, Trofa, Gondomar; Barcelos, Viana do Castelo, V. N. de Gaia, Póvoa do Varzim, Vila do Conde, Esposende
BATATA DE SEMENTE			Concelhos de Bragança, Montalegre, Chaves, Vila Pouca de Aguiar, Boticas, Vinhais
BATATA DE TRÁS-OS-MONTES	Concelhos de Valpaços; Chaves; Vinhais; Montalegre; Boticas, Macedo de Cavaleiros; Bragança; Vila Pouca de Aguiar; Parte dos concelhos de Vimioso; Alfândega da Fé; Mirandela, Murça <sup>1</sup>		Concelhos de Vimioso; Alfândega da Fé, Mirandela, Murça <sup>2</sup>
FLORES DE AR LIVRE			Concelhos de Lamego, Baião, Fafe, Póvoa de Lanhoso, Vila Real, Vila Pouca de Aguiar, Chaves, Paredes de Coura, Penafiel, Paredes, Paços de Ferreira, Marco de Canaveses, Lousada, Felgueiras, Amarante, Oliveira de Azeméis, Vila Nova de Gaia, Vila do Conde, Valongo, Póvoa de

<sup>1</sup> Limite definido no caderno de especificações da IGP

<sup>2</sup> Fora da área delimitada pela IGP




 <b>GUIA DO BENEFICIÁRIO</b>	<b>ORIENTAÇÃO TÉCNICA ESPECÍFICA</b>	<b>Nº 02 / 2008</b>
	<b>AVISO Nº 01 / ACÇÃO 111 / 2008</b>	

**ASSUNTO: Zonas de Aplicação dos Factores de Prioridade Regionais**

**Quadro 1 – Região Norte (continuação)**


Produto Estratégico	Concelhos ou freguesias abrangidos por DOP ou IGP	Concelhos limítrofes incluídos em processo de alargamento de zonas DOP/IGP	Outros concelhos ou freguesias com importância para o produto
			Varzim, Matosinhos, Maia,; Gondomar, Trofa, Santo Tirso, Vizela, Vila Nova de Famalicão, Guimarães, Caminha, Vila Verde, Esposende, Braga, Barcelos, Amares,; Vila Nova de Cerveira, Viana do Castelo, Valença, Ponte de Lima
BAGA DE SABUGUEIRO			Concelhos de Tarouca, Lamego, Armamar, Tabuaço e Moimenta da Beira
HORTÍCOLAS DE ESTUFA			Todos os Concelhos da Região Norte
FLORES DE ESTUFA			Todos os Concelhos da Região Norte
COGUMELOS			Todos os Concelhos da Região Norte
AZEITONA PARA AZEITE	<p>Concelhos de Mirandela, Vila Flor, Alfandega da Fé, Macedo de Cavaleiros, Vila Nova de Foz Côa, Carrazeda de Ansiães;</p> <p>Freguesias de Sonim, Barreiros, Santa Valha, Vilarandelo, Fornos do Pinhal, Possacos, Valpaços, Vasal, Santiago da Ribeira, Algeriz, Sanfins, Rio Torto Águas Revés e Castro, Santa Maria de Emeres, Canaveses e São Pedro de Veiga de Lila do concelho de Valpaços;</p> <p>Freguesias de Vales, Palheiros, Murça, Noura, e Candedo do concelho de Murça; às freguesias de Lousa, Cabeça Boa, Castelo, Horta da Vilarça, Adeganha, Torre de Moncorvo,</p>	<p>Concelho de Freixo de Espada à Cinta</p> <p>Restantes freguesias do concelho de Torre de Moncorvo</p> <p>Concelho de S. João da Pesqueira</p> <p>Freguesias de Amieiro, Carlão Alijó, Castedo, Cotas, S.Mamede de Ribatua e Vilarinho das Cotas do concelho de Alijó</p> <p>Freguesias de Alfaião, Babe, Calvelhe, Coelhoso, Gimonde, Grijó de Parada, Milhão, Rio Frio, Parada, Paradinha Nova, Sta Maria, S.Pedro de Serracenos, Samil,</p>	

 <b>GUIA DO BENEFICIÁRIO</b>	<b>ORIENTAÇÃO TÉCNICA ESPECÍFICA</b>	<b>Nº 02 / 2008</b>
	<b>AVISO Nº 01 / ACÇÃO 111 / 2008</b>	

**ASSUNTO: Zonas de Aplicação dos Factores de Prioridade Regionais**


**Quadro 1 – Região Norte (continuação)**

<b>Produto Estratégico</b>	<b>Concelhos ou freguesias abrangidos por DOP ou IGP</b>	<b>Concelhos limítrofes incluídos em processo de alargamento de zonas DOP/IGP</b>	<b>Outros concelhos ou freguesias com importância para o produto</b>
	<p>Cardanha, Larinho, Felgueiras, Felgar e Souto da Velha, do concelho de Moncorvo;</p> <p>Freguesias de Valverde, Paradela, Mogadouro, Brunhoso, do concelho de Mogadouro;</p> <p>Freguesia de Santulhão, do concelho de Vimioso;</p> <p>Freguesias de Izeda e Macedo do Mato, do concelho de Bragança.</p>	<p>Sé, Serapicos e Outeiro do concelho de Bragança</p> <p>Freguesias de Castelo Branco, Meirinhos e S. Martinho do Peso do concelho de Mogadouro</p> <p>Freguesias de Jou, Valongo de Milhais do concelho de Murça</p> <p>Freguesias de Adorigo, Barcos, Desejosa, Granginha, Paradela, Pereiro Sta Leocádia, Sendim, Tabuaço, Távora e Valença do Douro do concelho de Tabuaço</p> <p>Freguesias de Carrazedo de Montenegro, Vales e Veiga de Lila do concelho de Valpaços</p> <p>Freguesias de Algosó, Campo de Víboras, Carçaõ, Matela e Vimioso do concelho de Vimioso</p>	
VIVEIROS			Todos os concelhos da Região Norte

	<b>GUIA DO BENEFICIÁRIO</b>	<b>ORIENTAÇÃO TÉCNICA ESPECÍFICA</b>	<b>Nº 02 / 2008</b>
		<b>AVISO Nº 01 / ACÇÃO 111 / 2008</b>	
<b>ASSUNTO: Zonas de Aplicação dos Factores de Prioridade Regionais</b>			


### Quadro 2 – Região Centro

Produto Estratégico	Concelhos ou freguesias abrangidos por DOP ou IGP	Concelhos limítrofes incluídos em processo de alargamento de zonas DOP/IGP	Outros concelhos ou freguesias com importância para o produto
AMEIXA			Concelhos de Porto de Mós: Batalha, Marinha Grande, Leiria, Guarda, Sabugal, Belmonte, Covilhã, Fundão, Castelo Branco, Idanha-a-Nova, Penamacor, Vila Velha de Ródão
AMÊNDOA	Freguesias de Fonte longa; Longroiva e Meda do concelho de Meda  Freguesia de Escalhão do concelho de F.C. Rodrigo		Concelho de Pinhel  Restantes freguesias dos concelhos da Meda e Figueira de Castelo Rodrigo
AVELÁ			Concelhos de Castro d'Aire, Vila Nova de Paiva, São Pedro do Sul, Oliveira de Frades, Viseu, Sátão, Vouzela, Aguiar da Beira, Penalva do Castelo, Mangualde, Nelas, Carregal do Sal, Tondela, Santa Comba Dão
ALFARROBEIRA			
CASTANHA	Concelhos de Trancoso e Aguiar da Beira		Concelhos de Belmonte, Covilhã, Fundão, Castro d'Aire, Vila Nova de Paiva, São Pedro do Sul, Oliveira de Frades, Viseu, Sátão, Vouzela, Penalva do Castelo, Mangualde, Nelas, Carregal do Sal, Tondela, Santa Comba Dão, Fornos de Algodres, Gouveia, Seia, Almeida, Celorico da Beira, Figueira de Castelo Rodrigo, Guarda, Manteigas, Meda, Pinhel, Sabugal
CEREJA	Concelhos de Belmonte, Covilhã, Fundão		Concelhos de Castelo Branco, Idanha-a-Nova, Penamacor, Vila Velha de Ródão Mação, Oleiros, Proença-a-Nova, Sertã, Vila de Rei
CITRINOS			
DAMASCO			
DIÓSPIRO			Concelhos de Castelo Branco, Idanha-a-Nova, Penamacor,

 <b>GUIA DO BENEFICIÁRIO</b>	<b>ORIENTAÇÃO TÉCNICA ESPECÍFICA</b>	<b>Nº 02 / 2008</b>
	<b>AVISO Nº 01 / ACÇÃO 111 / 2008</b>	

**ASSUNTO: Zonas de Aplicação dos Factores de Prioridade Regionais**


<b>Produto Estratégico</b>	<b>Concelhos ou freguesias abrangidos por DOP ou IGP</b>	<b>Concelhos limítrofes incluídos em processo de alargamento de zonas DOP/IGP</b>	<b>Outros concelhos ou freguesias com importância para o produto</b>
			Vila Velha de Ródão, Belmonte, Covilhã, Fundão
FIGO			Concelhos de Belmonte, Covilhã, Fundão
FRUTOS SUB- TROPICAIS			
GINJA			Concelhos de Belmonte, Covilhã, Fundão

	<b>GUIA DO BENEFICIÁRIO</b>	<b>ORIENTAÇÃO TÉCNICA ESPECÍFICA</b>	<b>Nº 02 / 2008</b>
		<b>AVISO Nº 01 / ACÇÃO 111 / 2008</b>	

**ASSUNTO: Zonas de Aplicação dos Factores de Prioridade Regionais**

**Quadro 2 – Região Centro (continuação)**


<b>Produto Estratégico</b>	<b>Concelhos ou freguesias abrangidos por DOP ou IGP</b>	<b>Concelhos limítrofes incluídos em processo de alargamento de zonas DOP/IGP</b>	<b>Outros concelhos ou freguesias com importância para o produto</b>
KIWI			Concelhos de Águeda, Albergaria-a-Velha, Anadia, Aveiro, Estarreja, Ihavo, Murtosa, Oliveira do Bairro, Ovar, Sever do Vouga, Vagos, Cantanhede, Coimbra, Condeixa-a-Nova, Figueira da Foz, Mira, Montemor-o-Velho, Mortágua, Mealhada, Penacova, Soure, Batalha, Leiria, Marinha Grande, Pombal, Porto de Mós
MAÇA	Concelhos de Aguiar da Beira, Carregal do Sal, Castro Daire, Mangualde Nelas, Oliveira de Frades, Penalva do Castelo, Santa Comba Dão, São Pedro do Sul, Sátão, Tondela, Vila Nova de Paiva Viseu, Vouzela, Fornos de Algodres, Gouveia Seia, Almeida, Celorico da Beira, Figueira de Castelo Rodrigo, Guarda, Manteigas Meda, Pinhel, Sabugal, Trancoso, Belmonte, Covilhã, Fundão, Arganil, O. Hospital, Tábua e Porto de. Mós	Concelhos de Leiria, Batalha e Marinha Grande	Concelhos de Soure e Pombal
NOZ			Concelhos de Alvaiázere, Ansião, Arganil, Castanheira de Pêra, Figueiró dos Vinhos Góis, Lousã, Miranda do Corvo, Oliveira do Hospital, Pampilhosa da Serra, Pedrógão Grande, Penela, Tábua, Vila Nova de Poiares, Mação, Oleiros, Proença-a-Nova, Sertã, Vila de Rei, Batalha, Leiria, Marinha Grande, Pombal, Porto de Mós Cantanhede, Coimbra, Condeixa-a-Nova Figueira da Foz, Mira, Mortágua, Mealhada Montemor-o-Velho, Penacova Soure

	<b>GUIA DO BENEFICIÁRIO</b>	<b>ORIENTAÇÃO TÉCNICA ESPECÍFICA</b>	<b>Nº 02 / 2008</b>
		<b>AVISO Nº 01 / ACÇÃO 111 / 2008</b>	

**ASSUNTO: Zonas de Aplicação dos Factores de Prioridade Regionais**

**Quadro 2 – Região Centro (continuação)**


<b>Produto Estratégico</b>	<b>Concelhos ou freguesias abrangidos por DOP ou IGP</b>	<b>Concelhos limítrofes incluídos em processo de alargamento de zonas DOP/IGP</b>	<b>Outros concelhos ou freguesias com importância para o produto</b>
PERA	Concelhos de Batalha, Leiria, Pombal e Marinha Grande		Concelhos de Soure, Oliveira do Hospital, Belmonte, Covilhã e Fundão
PESSEGO	Concelhos de Belmonte, Covilhã, Fundão		Concelhos de Castelo Branco, Idanha-a-Nova, Penamacor, Vila Velha de Ródão, Guarda, Sabugal, Coimbra, Montemor-o-Novo, Leiria
UVA DE MESA E PASSA			
AZEITONA DE CONSERVA			Concelhos de Castelo Branco, Idanha-a-Nova, Penamacor, Vila Velha de Ródão, Almeida, Celorico da Beira, Figueira de Castelo Rodrigo, Guarda, Manteigas, Meda, Pinhel, Sabugal, Trancoso, Belmonte, Covilhã, Fundão
PEQUENOS FRUTOS			Todos os Concelhos da Região Centro
MELÃO			
MORANGO			Concelhos de Águeda, Albergaria-a-Velha, Anadia, Aveiro, Estarreja, Ílhavo, Murtosa, Oliveira do Bairro, Ovar, Sever do Vouga, Vagos, Cantanhede, Coimbra, Condeixa-a-Nova, Figueira da Foz, Mira, Mealhada, Mortágua, Montemor-o-Velho, Penacova, Soure, Batalha, Leiria, Marinha Grande, Pombal, Porto de Mós
HORTÍCOLAS DE AR LIVRE			Concelhos de Águeda, Albergaria-a-Velha, Anadia, Aveiro, Estarreja, Ílhavo, Murtosa, Oliveira do Bairro, Ovar, Sever do Vouga, Vagos, Cantanhede, Coimbra, Condeixa-a-Nova, Figueira da Foz, Mira, Mealhada, Mortágua, Montemor-o-Velho, Penacova, Soure, Batalha, Leiria, Marinha Grande, Pombal, Porto de Mós

	<b>GUIA DO BENEFICIÁRIO</b>	<b>ORIENTAÇÃO TÉCNICA ESPECÍFICA</b>	<b>Nº 02 / 2008</b>
		<b>AVISO Nº 01 / ACÇÃO 111 / 2008</b>	

**ASSUNTO: Zonas de Aplicação dos Factores de Prioridade Regionais**

**Quadro 2 – Região Centro (continuação)**

<b>Produto Estratégico</b>	<b>Concelhos ou freguesias abrangidos por DOP ou IGP</b>	<b>Concelhos limítrofes incluídos em processo de alargamento de zonas DOP/IGP</b>	<b>Outros concelhos ou freguesias com importância para o produto</b>
FLORES DE AR LIVRE			Concelhos de Águeda, Albergaria-a-Velha, Anadia, Aveiro, Estarreja, Ílhavo, Murtosa, Oliveira do Bairro, Ovar, Sever do Vouga, Vago, Cantanhede, Coimbra, Condeixa-a-Nova, Figueira da Foz, Mira, Mealhada, Mortágua, Montemor-o-Velho, Penacova, Soure, Batalha, Leiria, Marinha Grande, Pombal, Porto de Mós
BAGA DE SABUGUEIRO			
HORTÍCOLAS DE ESTUFA			Concelhos de Águeda, Albergaria-a-Velha, Anadia, Aveiro, Estarreja, Ílhavo, Murtosa, Oliveira do Bairro, Ovar, Sever do Vouga, Vagos, Cantanhede, Coimbra, Condeixa-a-Nova, Figueira da Foz, Mira, Mealhada, Mortágua, Montemor-o-Velho, Penacova, Soure, Batalha, Leiria, Marinha Grande, Pombal, Porto de Mós
FLORES DE ESTUFA			Concelhos de Águeda, Albergaria-a-Velha, Anadia, Aveiro, Estarreja, Ílhavo, Murtosa, Oliveira do Bairro, Ovar, Sever do Vouga, Vagos, Cantanhede, Coimbra, Condeixa-a-Nova, Figueira da Foz, Mira, Mealhada, Mortágua, Montemor-o-Velho, Penacova, Soure, Batalha, Leiria, Marinha Grande, Pombal, Porto de Mós
COGUMELOS			Todos os Concelhos da Região Centro
AZITONA PARA AZEITE	Concelhos de Fornos de Algodres, Gouveia, Seia, Almeida, Celorico da Beira, Figueira de Castelo Rodrigo, Guarda, Manteigas, Meda, Pinhel, Sabugal, Trancoso, Castelo Branco, Idanha-a-Nova, Penamacor e Vila Velha de Ródão	Concelhos de Ansião, Batalha e Leiria	Concelhos de Castro d'Aire, Vila Nova de Paiva; São Pedro do Sul; Oliveira de Frades, Viseu; Sátão; Vouzela; Aguiar da Beira; Penalva do Castelo; Mangualde; Nelas; Carregal do Sal; Tondela; Santa Comba Dão, Aguiar da Beira, Arganil, Castanheira de Pêra,


	<b>GUIA DO BENEFICIÁRIO</b>	<b>ORIENTAÇÃO TÉCNICA ESPECÍFICA</b>	<b>Nº 02 / 2008</b>
		<b>AVISO Nº 01 / ACÇÃO 111 / 2008</b>	

**ASSUNTO: Zonas de Aplicação dos Factores de Prioridade Regionais**

**Quadro 2 – Região Centro (continuação)**


<b>Produto Estratégico</b>	<b>Concelhos ou freguesias abrangidos por DOP ou IGP</b>	<b>Concelhos limítrofes incluídos em processo de alargamento de zonas DOP/IGP</b>	<b>Outros concelhos ou freguesias com importância para o produto</b>
	Belmonte, Covilhã, Fundão, Mação, Oleiros, Proença-a-Nova, Sertã, Vila de Rei, P. Mós, Pombal e Alvaiázere		Figueiró dos Vinhos, Góis, Lousã, Miranda do Corvo, Oliveira do Hospital, Pampilhosa da Serra, Pedrógão Grande, Penela, Tábua, Vila Nova de Paires, Cantanhede, Coimbra, Condeixa-a-Nova, Figueira da Foz, Mira, Montemor-o-Velho, Penacova, Soure, Mealhada, Mortágua, Anadia
<b>VIVEIROS</b>			Concelhos de Águeda, Albergaria-a-Velha, Anadia, Aveiro, Estarreja, Ílhavo, Murtosa, Oliveira do Bairro, Ovar, Sever do Vouga, Vagos, Cantanhede, Coimbra, Condeixa-a-Nova, Figueira da Foz, Mira, Mealhada, Mortágua, Montemor-o-Velho, Penacova, Soure, Batalha, Leiria, Marinha Grande, Pombal, Porto de Mós, Alvaiázere, Ansião, Arganil, Castanheira de Pêra, Figueiró dos Vinhos, Góis, Lousã, Miranda do Corvo, Oliveira do Hospital, Pampilhosa da Serra, Pedrógão Grande, Penela, Tábua, Vila Nova de Paires



	<b>GUIA DO BENEFICIÁRIO</b>	<b>ORIENTAÇÃO TÉCNICA ESPECÍFICA</b>	<b>Nº 02 / 2008</b>
		<b>AVISO Nº 01 / ACÇÃO 111 / 2008</b>	
<b>ASSUNTO: Zonas de Aplicação dos Factores de Prioridade Regionais</b>			

### Quadro 3 – Região Lisboa e Vale do Tejo


Produto estratégico	Concelhos ou freguesias abrangidos por DOP ou IGP	Concelhos limítrofes incluídos em processo de alargamento de zonas DOP/IGP	Outros concelhos ou freguesias com importância para o produto
AMEIXA			Concelhos de Alenquer; Bombarral, Almeirim; Cadaval Coruche; Montijo; Palmela, Setúbal.  Freguesias de Alpedriz, Coz e Montez do concelho de Alcobaça
AMÊNDOA			
AVELÃ			
ALFARROBEIRA			
CASTANHA			
CEREJA			
LIMÃO			Concelho de Mafra
DAMASCO			
DIÓSPIRO			
FIGO			Concelhos de Abrantes, Cartaxo, Entroncamento, Santarém, Sardoal, Tomar, Torres Novas, Vila Nova da Barquinha
FRUTOS SUB-TROPICAIS			

 <b>GUIA DO BENEFICIÁRIO</b>	<b>ORIENTAÇÃO TÉCNICA ESPECÍFICA</b>	<b>Nº 02 / 2008</b>
	<b>AVISO Nº 01 / ACÇÃO 111 / 2008</b>	

**ASSUNTO: Zonas de Aplicação dos Factores de Prioridade Regionais**

**Quadro 3 – Região Lisboa e Vale do Tejo (continuação)**


Produto estratégico	Concelhos ou freguesias abrangidos por DOP ou IGP	Concelhos limítrofes incluídos em processo de alargamento de zonas DOP/IGP	Outros concelhos ou freguesias com importância para o produto
GINJA			Concelhos de Alcobaça, Bombarral, Cadaval, Caldas da Rainha, Óbidos, Nazaré
KIWI			
MAÇÃ	Concelhos de Alcobaça, Bombarral, Cadaval, Caldas da Rainha, Lourinhã, Nazaré, Óbidos, Peniche, Rio Maior, Torres Vedras	Concelhos de Montijo, Palmela, Setúbal	
NOZ			
PERA	Concelhos de Abrantes, Alcanena, Alenquer, Alcobaça, Almeirim, Alpiarça, Arruda dos Vinhos, Azambuja, Bombarral, Cadaval, Caldas da Rainha, Cartaxo, Chamusca, Constância, Entroncamento, Ferreira do Zêzere, Golegã, Lourinhã, Mafra, Nazaré, Óbidos, Ourém, Peniche, Rio Maior, Santarém, Sardoal, Sintra, Sobral de Monte Agraço, Tomar, Torres Novas, Torres Vedras, Vila Nova da Barquinha, Vila Franca de Xira		
PESSEGO			Concelhos de Alenquer; Almeirim; Coruche; Montijo; Palmela, Setúbal  Freguesias de Alpedriz, Coz e Montez do concelho de Alcobaça
UVA DE MESA E PASSA			

	<b>GUIA DO BENEFICIÁRIO</b>	<b>ORIENTAÇÃO TÉCNICA ESPECÍFICA</b>	<b>Nº 02 / 2008</b>
		<b>AVISO Nº 01 / ACÇÃO 111 / 2008</b>	

**ASSUNTO: Zonas de Aplicação dos Factores de Prioridade Regionais**

**Quadro 3 – Região Lisboa e Vale do Tejo (continuação)**


<b>Produto estratégico</b>	<b>Concelhos ou freguesias abrangidos por DOP ou IGP</b>	<b>Concelhos limítrofes incluídos em processo de alargamento de zonas DOP/IGP</b>	<b>Outros concelhos ou freguesias com importância para o produto</b>
AZEITONA DE CONSERVA			
PEQUENOS FRUTOS			
MELÃO			Concelhos de Alcobaça, Alcochete, Almeirim, Alpiarça, Azambuja, Benavente, Caldas de Rainha, Cartaxo, Chamusca, Coruche, Golegã, Loures, Lourinhã, Mafra, Montijo, Nazaré, Óbidos, Palmela, Peniche, Rio Maior, Salvaterra de Magos, Santarém, Setúbal, Sintra, Torres Vedras, Vila Franca de Xira
MORANGO			Concelhos de Alcobaça, Alcochete, Almeirim, Alpiarça, Azambuja, Benavente, Caldas de Rainha, Cartaxo, Chamusca, Coruche, Golegã, Loures, Lourinhã, Mafra, Montijo, Nazaré, Óbidos, Palmela, Peniche, Rio Maior, Salvaterra de Magos, Santarém, Setúbal, Sintra, Torres Vedras, Vila Franca de Xira
HORTÍCOLAS DE AR LIVRE			Concelhos de Alcobaça, Alcochete, Almeirim, Alpiarça, Azambuja, Benavente, Caldas de Rainha, Cartaxo, Chamusca, Coruche, Golegã, Loures, Lourinhã, Mafra, Montijo, Nazaré, Óbidos, Palmela, Peniche, Rio Maior, Salvaterra de Magos, Santarém, Setúbal, Sintra, Torres Vedras, Vila Franca de Xira
FLORES DE AR LIVRE			Concelho de Alcochete  Freguesias de Almeirim e Benfica do Ribatejo do

	<b>GUIA DO BENEFICIÁRIO</b>	<b>ORIENTAÇÃO TÉCNICA ESPECÍFICA</b>	<b>Nº 02 / 2008</b>
		<b>AVISO Nº 01 / ACÇÃO 111 / 2008</b>	

**ASSUNTO: Zonas de Aplicação dos Factores de Prioridade Regionais**

**Quadro 3 – Região Lisboa e Vale do Tejo (continuação)**


<b>Produto estratégico</b>	<b>Concelhos ou freguesias abrangidos por DOP ou IGP</b>	<b>Concelhos limítrofes incluídos em processo de alargamento de zonas DOP/IGP</b>	<b>Outros concelhos ou freguesias com importância para o produto</b>
			<p>concelho de Almeirim</p> <p>Concelho de Alpiarça;</p> <p>Freguesia de Samora Correia do concelho de Benavente</p> <p>Freguesias da Roliça e Pó do concelho do Bombarral</p> <p>Freguesias de Serra do Bouro, Foz do Arelho, Nadadouro e Santo Onofre do concelho de Caldas da Rainha</p> <p>Freguesias de Vila Chã de Ourique e Cartaxo do concelho do Cartaxo</p> <p>Freguesia da Branca do concelho de Coruche</p> <p>Freguesias de Canha, Santo Isidro de Pegões; Pegões e Alto- Estanqueiro-Jardia do concelho do Montijo</p> <p>Freguesias de Vau, Santa Maria, Amoreira, Sobral da Lagoa e Olho Marinho do concelho de Óbidos</p> <p>Concelho de Palmela</p> <p>Freguesias de Ferrel e Serra D'El Rei do concelho de Peniche</p> <p>Freguesias de S.joão, Malaqueijo e Azambujeira do concelho de Rio Maior</p> <p>Freguesias de Muge, Salvaterra de Magos, Marinhais e Foros de Salvaterra do concelho de Salvaterra de Magos</p>

 <b>GUIA DO BENEFICIÁRIO</b>	<b>ORIENTAÇÃO TÉCNICA ESPECÍFICA</b>	<b>Nº 02 / 2008</b>
	<b>AVISO Nº 01 / ACÇÃO 111 / 2008</b>	

**ASSUNTO: Zonas de Aplicação dos Factores de Prioridade Regionais**

**Quadro 3 – Região Lisboa e Vale do Tejo (continuação)**


Produto estratégico	Concelhos ou freguesias abrangidos por DOP ou IGP	Concelhos limítrofes incluídos em processo de alargamento de zonas DOP/IGP	Outros concelhos ou freguesias com importância para o produto
			Freguesias de Abitureiras, Romeira, Alcanhões, Várzea, Póvoa de Santarém, Azóia de Baixo, Maçarria, S.Salvador, Almoster, Santa Iria da Ribeira de Santarém, S.Nicolau, Marvila, Póvoa da Isenta e Vale de Santarém do concelho de Santarém
BAGA DE SABUGUEIRO			
HORTÍCOLAS DE ESTUFA			<p>Freguesia da Foz do Arelho do concelho de Caldas de Rainha</p> <p>Freguesias de Moledo, S. Bartolomeu dos Galegos, Lourinhã, Santa Bárbara, Ribamar, Vimeiro e Atalaia do concelho da Lourinhã</p> <p>Freguesias da Encarnação, Santo Isidro, Ericeira, Carvoeira e Cheleiros do concelho de Mafra</p> <p>Freguesias da Amoreira, Olho Marinho e Vau do concelho de Óbidos</p> <p>Concelho de Peniche</p> <p>Freguesia de S. João das Lampas do concelho de Sintra</p> <p>Freguesias de Maceira, A dos Cunhados, Silveira, Ponte de Rol, Ventosa, S.Pedro da Cadeira e Freiria do concelho de Torres Vedras</p>
FLORES DE ESTUFA			<p>Concelho de Alcochete</p> <p>Freguesias de Almeirim e Benfica do Ribatejo do concelho de Almeirim</p>

	<b>GUIA DO BENEFICIÁRIO</b>	<b>ORIENTAÇÃO TÉCNICA ESPECÍFICA</b>	<b>Nº 02 / 2008</b>
		<b>AVISO Nº 01 / ACÇÃO 111 / 2008</b>	

**ASSUNTO: Zonas de Aplicação dos Factores de Prioridade Regionais**

**Quadro 3 – Região Lisboa e Vale do Tejo (continuação)**


<b>Produto estratégico</b>	<b>Concelhos ou freguesias abrangidos por DOP ou IGP</b>	<b>Concelhos limítrofes incluídos em processo de alargamento de zonas DOP/IGP</b>	<b>Outros concelhos ou freguesias com importância para o produto</b>
			<p>Concelho de Alpiarça</p> <p>Freguesia de Samora Correia do concelho de Benavente</p> <p>Freguesias da Roliça e Pó do concelho do Bombarral</p> <p>Freguesias de Serra do Bouro, Foz do Arelho, Nadadouro e Santo Onofre do concelho de Caldas da Rainha</p> <p>Freguesias de Vila Chã de Ourique e Cartaxo do concelho do Cartaxo</p> <p>Freguesia da Branca do concelho de Coruche</p> <p>Freguesias de Canha, Santo Isidro de Pegões; Pegões e Alto- Estanqueiro-Jardia do concelho do Montijo</p> <p>Freguesias de Vau, Santa Maria, Amoreira, Sobral da Lagoa e Olho Marinho do concelho de Óbidos</p> <p>Concelho de Palmela</p> <p>Freguesias de Ferrel e Serra D'El Rei do concelho de Peniche</p> <p>Freguesias de S. João, Malaqueijo e Azambujeira do concelho de Rio Maior</p> <p>Freguesias de Muge, Salvaterra de Magos, Marinhais e Foros de Salvaterra do concelho de Salvaterra de Magos</p> <p>Freguesias de Abitureiras, Romeira, Alcanhões, Várzea,</p>

	<b>GUIA DO BENEFICIÁRIO</b>	<b>ORIENTAÇÃO TÉCNICA ESPECÍFICA</b>	<b>Nº 02 / 2008</b>
		<b>AVISO Nº 01 / ACÇÃO 111 / 2008</b>	

**ASSUNTO: Zonas de Aplicação dos Factores de Prioridade Regionais**

**Quadro 3 – Região Lisboa e Vale do Tejo (continuação)**

<b>Produto estratégico</b>	<b>Concelhos ou freguesias abrangidos por DOP ou IGP</b>	<b>Concelhos limítrofes incluídos em processo de alargamento de zonas DOP/IGP</b>	<b>Outros concelhos ou freguesias com importância para o produto</b>
			Póvoa de Santarém, Azóia de Baixo, Maçarra, S.Salvador, Almoster, Santa Iria da Ribeira de Santarém, S.Nicolau, Marvila, Póvoa da Isenta e Vale de Santarém do concelho de Santarém
<b>COGUMELOS</b>			
<b>AZITONA PARA AZEITE</b>	Concelhos de Abrantes, Alcanena, Alcobaça, Azambuja, Cartaxo, Constância, Entroncamento, Ferreira do Zêzere, Golegã, Ourém, Rio Maior, Santarém, Sardoal, Tomar, Torres Novas e Vila Nova da Barquinha	Concelhos de Almeirim, Alpiarça, Benavente, Chamusca, Coruche, Salvaterra de Magos	
<b>VIVEIROS</b>			Todos os concelhos da Região de Lisboa e Vale do Tejo

 Programa de Desenvolvimento Rural	<b>GUIA DO BENEFICIÁRIO</b>	<b>ORIENTAÇÃO TÉCNICA ESPECÍFICA</b>	<b>Nº 02 / 2008</b>
		<b>AVISO Nº 01 / ACÇÃO 111 / 2008</b>	

**ASSUNTO: Zonas de Aplicação dos Factores de Prioridade Regionais**


**Quadro 4 – Região Alentejo**

<b>Produto estratégico</b>	<b>Concelhos ou Freguesias abrangidos por DOP ou IGP</b>	<b>Concelhos limítrofes incluídos em processo de alargamento de zonas DOP/IGP</b>	<b>Outros concelhos ou freguesias com importância para o produto</b>
<b>AMEIXA</b>	<p>Concelhos de Borba, Campo Maior, Vila Viçosa</p> <p>Freguesias de Ajuda, Salvador e Santo Ildefonso, Alcáçova, Assunção, Barbacena, Caia e S. Pedro, S. Brás e S. Lourenço, S. Vicente e Ventosa, Terrugem, Vila Boim e Vila Fernando, do concelho de Elvas, freguesias de Arcos, Glória, Santa Maria de Estremoz, Santa Vitória do Ameixial, São Bento do Ameixial, São Bento de Ana loura, São Bento do Cortiço, São Domingos de Ana Loura, São Lourenço de Mamporcão e Veiros, do concelho de Estremoz</p> <p>Freguesias de Cano, Santo Amaro e Sousel, do concelho de Sousel</p> <p>Freguesia de Santo Aleixo, do concelho de Monforte</p> <p>Freguesias de Nossa Senhora da Conceição, Nossa Senhora do Loreto e São Brás dos Matos do concelho de Alandroal.</p>		<p>Todos os concelhos da Região Alentejo</p>
<b>AMÊNDOA</b>			<p>Concelhos de Alandroal, Arraiolos, Borba, Estremoz, Évora. Montemor-o-Novo, Mourão, Portel, Redondo, Reguengos de Monsaraz, Sousel, Vendas Novas, Viana do Alentejo e Vila Viçosa Aljustrel, Almodôvar, Alvito, Barrancos, Beja, Castro Verde, Cuba, Ferreira do Alentejo, Mértola, Moura, Ourique, Serpa Vidigueira Alter do Chão, Arronches, Avis, Campo Maior, Crato, Elvas, Fronteira, Gavião, Monforte, Mora, Nisa, Ponte de</p>



	<b>GUIA DO BENEFICIÁRIO</b>	<b>ORIENTAÇÃO TÉCNICA ESPECÍFICA</b>	<b>Nº 02 / 2008</b>
		<b>AVISO Nº 01 / ACÇÃO 111 / 2008</b>	
<b>ASSUNTO: Zonas de Aplicação dos Factores de Prioridade Regionais</b>			
<b>Produto estratégico</b>	<b>Concelhos ou Freguesias abrangidos por DOP ou IGP</b>	<b>Concelhos limítrofes incluídos em processo de alargamento de zonas DOP/IGP</b>	<b>Outros concelhos ou freguesias com importância para o produto</b>
			Sor




 <b>GUIA DO BENEFICIÁRIO</b>	<b>ORIENTAÇÃO TÉCNICA ESPECÍFICA</b>	<b>Nº 02 / 2008</b>
	<b>AVISO Nº 01 / ACÇÃO 111 / 2008</b>	

**ASSUNTO: Zonas de Aplicação dos Factores de Prioridade Regionais**

**Quadro 4 – Região Alentejo (continuação)**


Produto estratégico	Concelhos ou Freguesias abrangidos por DOP ou IGP	Concelhos limítrofes incluídos em processo de alargamento de zonas DOP/IGP	Outros concelhos ou freguesias com importância para o produto
AVELÃ			Concelhos de Castelo de Vide, Marvão e Portalegre
ALFARROBEIRA			Concelhos de Alandroal, Arraiolos, Borba, Estremoz, Évora, Montemor-o-Novo, Mourão, Portel, Redondo, Reguengos de Monsaraz, Sousel, Vendas Novas, Viana do Alentejo e Vila Viçosa Aljustrel, Almodôvar, Alvito, Barrancos, Beja, Castro Verde, Cuba, Ferreira do Alentejo, Mértola, Moura, Ourique, Serpa e Vidigueira Alter do Chão, Arronches, Avis, Campo Maior, Crato, Elvas, Fronteira, Gavião, Monforte, Mora, Nisa, Ponte de Sor
CASTANHA	Concelhos de Marvão, Castelo de Vide, Portalegre		
CEREJA	Concelhos de Marvão, Castelo de Vide, Portalegre		
CITRINOS			Todos os concelhos da Região do Alentejo
DAMASCO			Todos os concelhos da Região do Alentejo
DIÓSPIRO			Todos os concelhos da Região do Alentejo
FIGO			Concelhos de Alandroal, Arraiolos, Borba, Estremoz, Évora, Montemor-o-Novo, Mourão, Portel, Redondo, Reguengos de Monsaraz, Sousel, Vendas Novas, Viana do Alentejo e Vila Viçosa Aljustrel, Almodôvar, Alvito, Barrancos, Beja, Castro Verde, Cuba, Ferreira do Alentejo, Mértola, Moura, Ourique, Serpa e Vidigueira Alter do Chão, Arronches, Avis, Campo Maior, Crato, Elvas, Fronteira, Gavião, Monforte, Mora, Nisa, Ponte de Sor

	<b>GUIA DO BENEFICIÁRIO</b>	<b>ORIENTAÇÃO TÉCNICA ESPECÍFICA</b>	<b>Nº 02 / 2008</b>
		<b>AVISO Nº 01 / ACÇÃO 111 / 2008</b>	

**ASSUNTO: Zonas de Aplicação dos Factores de Prioridade Regionais**

**Quadro 4 – Região Alentejo (continuação)**


Produto estratégico	Concelhos ou Freguesias abrangidos por DOP ou IGP	Concelhos limítrofes incluídos em processo de alargamento de zonas DOP/IGP	Outros concelhos ou freguesias com importância para o produto
FRUTOS SUB-TROPICAIS			Concelhos de Alcácer do Sal, Grândola, Odemira, Santiago do Cacém, Sines
GINJA			Concelhos de Castelo de Vide, Marvão, Portalegre
KIWI			Concelhos de Alcácer do Sal, Grândola, Odemira, Santiago do Cacém, Sines
MAÇÃ	Concelhos de Marvão, Castelo de Vide, Portalegre		Todos os concelhos da Região Alentejo (para as variedades não DOP)
NOZ			Todos os concelhos da Região do Alentejo
PERA			Todos os concelhos da Região do Alentejo
PESSEGO			Todos os concelhos da Região do Alentejo
UVA DE MESA E PASSA			Todos os concelhos da Região do Alentejo
AZEITONA DE CONSERVA	Concelhos de Elvas e Campo Maior		Todos os concelhos da Região do Alentejo (excepto os concelhos de Elvas e Campo Maior)
PEQUENOS FRUTOS			Concelhos de Alcácer do Sal, Grândola, Odemira, Santiago do Cacém, Sines
MELÃO			Todos os concelhos da Região do Alentejo
MORANGO			Todos os concelhos da Região do Alentejo
HORTÍCOLAS DE AR LIVRE			Todos os concelhos da Região do Alentejo
FLORES DE AR LIVRE			Todos os concelhos da Região do Alentejo

	<b>GUIA DO BENEFICIÁRIO</b>	<b>ORIENTAÇÃO TÉCNICA ESPECÍFICA</b>	<b>Nº 02 / 2008</b>
		<b>AVISO Nº 01 / ACÇÃO 111 / 2008</b>	

**ASSUNTO: Zonas de Aplicação dos Factores de Prioridade Regionais**

**Quadro 4 – Região Alentejo (continuação)**


<b>Produto estratégico</b>	<b>Concelhos ou Freguesias abrangidos por DOP ou IGP</b>	<b>Concelhos limítrofes incluídos em processo de alargamento de zonas DOP/IGP</b>	<b>Outros concelhos ou freguesias com importância para o produto</b>
BAGA DE SABUGUEIRO			
HORTÍCOLAS DE ESTUFA			Todos os concelhos da Região do Alentejo
FLORES DE ESTUFA			Todos os concelhos da Região do Alentejo
COGUMELOS			Todos os concelhos da Região do Alentejo
AZEITONA PARA AZEITE	<p>Concelhos de Alandroal, Alter do Chão, Arronches, Avis, Borba, Campo Maior, Castelo de Vide, Crato, Estremoz, Elvas, Fronteira, Marvão, Monforte, Nisa, Redondo, Reguengos de Monsaraz, Portalegre, Sousel e Vila Viçosa</p> <p>Freguesias de N.ª Sr.ª de Machede, S. Mansos, S. Vicente do Pigeiro, S. Miguel de Machede e S. Bento do Mato, do concelho de Évora</p> <p>Freguesias de Luz e Mourão, do concelho de Mourão.</p> <p>Concelhos de Portel, Vidigueira, Cuba, Alvito, Viana do Alentejo, Ferreira do Alentejo e Beja</p> <p>Freguesias de Aljustrel, S. João de Negrilhos, Ervidel, do concelho de Aljustrel</p> <p>Freguesia de Entradas, do concelho de Castro Verde</p> <p>Freguesia de Alcaria Ruiva, do concelho de Mértola</p> <p>Torrão, do concelho de Alcácer do Sal.</p>		Todos os concelhos da Região do Alentejo

	<b>GUIA DO BENEFICIÁRIO</b>	<b>ORIENTAÇÃO TÉCNICA ESPECÍFICA</b>	<b>Nº 02 / 2008</b>
		<b>AVISO Nº 01 / ACÇÃO 111 / 2008</b>	

**ASSUNTO: Zonas de Aplicação dos Factores de Prioridade Regionais**


**Quadro 4 – Região Alentejo (continuação)**

<b>Produto estratégico</b>	<b>Concelhos ou Freguesias abrangidos por DOP ou IGP</b>	<b>Concelhos limítrofes incluídos em processo de alargamento de zonas DOP/IGP</b>	<b>Outros concelhos ou freguesias com importância para o produto</b>
	<p>Freguesias de Póvoa de S. Miguel, Amareleja, São João Baptista, Santo Agostinho, São Amador, Safara, Santo Aleixo da Restauração e Sobral da Adiça, do concelho de Moura</p> <p>Freguesias de Pias, Vale do Vargo, Vila Verde de Ficalho, Brinches, Santa Maria, Salvador e Vila Nova de São Bento, do concelho de Serpa</p> <p>Freguesia de Granja, do concelho de Mourão.</p>		
VIVEIROS			Todos os concelhos da Região do Alentejo

 <b>GUIA DO BENEFICIÁRIO</b>	<b>ORIENTAÇÃO TÉCNICA ESPECÍFICA</b>	<b>Nº 02 / 2008</b>
	<b>AVISO Nº 01 / ACÇÃO 111 / 2008</b>	
<b>ASSUNTO: Zonas de Aplicação dos Factores de Prioridade Regionais</b>		

#### Quadro 5 – Região Algarve


Produto estratégico	Concelhos ou freguesias abrangidos por DOP ou IGP	Concelhos limítrofes incluídos em processo de alargamento de zonas DOP/IGP	Outros concelhos ou freguesias com importância para o produto
AMEIXA			<p>Concelhos de Albufeira, Castro Marim, Faro, Lagoa, Lagos</p> <p>Concelho de Loulé (excepto a freguesia do Ameixial),</p> <p>Concelhos de Monchique, Olhão, Portimão, S.Brás, Silves, V. Real de Santo António</p> <p>Concelho de Tavira, (excepto freguesia de Cachopo),.</p>
AMÊNDOA			<p>Concelhos de Albufeira, Alcoutim, Castro Marim, Faro, Lagoa, Lagos, Loulé, Monchique, Olhão, Portimão, S.Brás, Silves, Tavira e V. Real de Santo António.</p>
ALFARROBEIRA			<p>Concelhos de Albufeira, Castro Marim, Faro, Lagoa, Lagos,</p> <p>Concelho de Loulé (excepto a freguesia do Ameixial)</p> <p>Concelhos de Olhão, Portimão, S.Brás, Tavira e V. Real Santo António.</p> <p>Concelho de Silves, (excepto a freguesia de S.Marcos da Serra)</p>
CASTANHA			
CEREJA			

 <b>GUIA DO BENEFICIÁRIO</b>	<b>ORIENTAÇÃO TÉCNICA ESPECÍFICA</b>	<b>Nº 02 / 2008</b>
	<b>AVISO Nº 01 / ACÇÃO 111 / 2008</b>	

**ASSUNTO: Zonas de Aplicação dos Factores de Prioridade Regionais**

**Quadro 5 – Região Algarve (continuação)**

<b>Produto estratégico</b>	<b>Concelhos ou freguesias abrangidos por DOP ou IGP</b>	<b>Concelhos limítrofes incluídos em processo de alargamento de zonas DOP/IGP</b>	<b>Outros concelhos ou freguesias com importância para o produto</b>
<b>CITRINOS</b>	Concelhos de Albufeira, Castro Marim, Faro, Lagoa, Lagos, Monchique, Olhão, Portimão, S.Brás de Alportel, Silves, Vila do Bispo, Vila Real de Santo António  Concelho de Loulé (excepto a freguesia de Ameixial)  Concelho de Tavira (excepto a freguesia de Cachopo)		Concelhos de Albufeira, Castro Marim, Faro, Lagoa, Lagos, Monchique, Olhão, Portimão, S.Brás de Alportel, Silves, Vila do Bispo, Vila Real de Santo António  Concelho de Loulé (excepto a freguesia de Ameixial)  Concelho de Tavira (excepto a freguesia de Cachopo)
<b>DAMASCO</b>			Concelhos de Albufeira, Castro Marim, Faro, Lagoa, Lagos, Monchique, Olhão, Portimão, S.Brás de Alportel, Silves, V. Real de Santo António  Concelho de Loulé (excepto a freguesia do Ameixial)  Concelho de Tavira (excepto freguesia de Cachopo)
<b>DIÓSPIRO</b>			Concelhos de Albufeira, Castro Marim, Faro, Lagoa, Lagos, Monchique, Olhão, Portimão, S.Brás, Silves, V. Real S.A.  Concelho de Loulé (excepto a freguesia do Ameixial)  Concelho de Tavira, (excepto freguesia de Cachopo)
<b>ABACATE</b>			Concelhos de Albufeira, Castro Marim, Faro, Lagoa, Lagos, Monchique, Olhão, Portimão, S.Brás de Alportel, Silves, Vila do Bispo, Vila Real de Santo António  Concelho de Loulé (excepto a freguesia de Ameixial)  Concelho de Tavira (excepto a freguesia de Cachopo)


	<b>GUIA DO BENEFICIÁRIO</b>	<b>ORIENTAÇÃO TÉCNICA ESPECÍFICA</b>	<b>Nº 02 / 2008</b>
		<b>AVISO Nº 01 / ACÇÃO 111 / 2008</b>	

**ASSUNTO: Zonas de Aplicação dos Factores de Prioridade Regionais**

**Quadro 5 – Região Algarve (continuação)**


<b>Produto estratégico</b>	<b>Concelhos ou freguesias abrangidos por DOP ou IGP</b>	<b>Concelhos limítrofes incluídos em processo de alargamento de zonas DOP/IGP</b>	<b>Outros concelhos ou freguesias com importância para o produto</b>
FIGO			<p>Concelhos de Albufeira, Castro Marim, Faro, Lagoa, Lagos, Olhão, Portimão, S.Brás de Alportel, Silves, V. Real de Santo António</p> <p>Concelho de Loulé, (excepto a freguesia do Ameixial)</p> <p>Concelho de Tavira, (excepto freguesia de Cachopo)</p>
FRUTOS SUB-TROPICAIS			<p>Concelhos de Albufeira, Castro Marim, Faro, Lagoa, Lagos, Monchique, Olhão, Portimão, S.Brás de Alportel, Silves, Vila do Bispo, Vila Real de Santo António</p> <p>Concelho de Loulé (excepto a freguesia de Ameixial)</p> <p>Concelho de Tavira (excepto a freguesia de Cachopo)</p>
MAÇÃ			<p>Concelho de Monchique</p>
NOZ			
PESSEGO			<p>Concelhos de Albufeira, Castro Marim, Faro, Lagoa, Lagos, Monchique, Olhão, Portimão, S.Brás de Alportel e V. Real de Santo António</p> <p>Concelho de Loulé (excepto a freguesia do Ameixial)</p> <p>Concelho de Silves (excepto a freguesia de S.Marcos da Serra)</p> <p>Concelho de Tavira (excepto a freguesia de Cachopo)</p>



	<b>GUIA DO BENEFICIÁRIO</b>	<b>ORIENTAÇÃO TÉCNICA ESPECÍFICA</b>	<b>Nº 02 / 2008</b>
		<b>AVISO Nº 01 / ACÇÃO 111 / 2008</b>	
<b>ASSUNTO: Zonas de Aplicação dos Factores de Prioridade Regionais</b>			

**Quadro 5 – Região Algarve (continuação)**

<b>Produto estratégico</b>	<b>Concelhos ou freguesias abrangidos por DOP ou IGP</b>	<b>Concelhos limítrofes incluídos em processo de alargamento de zonas DOP/IGP</b>	<b>Outros concelhos ou freguesias com importância para o produto</b>
UVA DE MESA E PASSA			Concelhos de Albufeira, Castro Marim, Faro, Lagoa, Lagos, Olhão, Portimão e V. Real de Santo António  Concelho de Loulé, (excepto a freguesia do Ameixial)  Concelho de Silves (excepto a freguesia de S.Marcos da Serra)  Concelho de Tavira (excepto a freguesia de Cachopo)
AZEITONA DE CONSERVA			Concelhos de Albufeira, Castro Marim, Faro, Lagoa, Lagos, Monchique, Olhão, Portimão, S.Brás de Alportel, Silves, Vila Real de Santo António, Loulé, Tavira, Alcoutim
PEQUENOS FRUTOS			Concelhos de Albufeira, Faro, Lagoa, Lagos, Monchique, Olhão, Portimão e V. Real Santo António.  Concelho de Loulé (excepto a freguesia do Ameixial)  Concelho de Silves (excepto a freguesia de S.Marcos da Serra)  Concelho de Tavira (excepto a freguesia de Cachopo)
BATATA DOCE	Concelho de Aljezur		
HORTÍCOLAS DE AR LIVRE			Todos os concelhos da Região do Algarve
FLORES DE AR LIVRE			Todos os concelhos da Região do Algarve

	<b>GUIA DO BENEFICIÁRIO</b>	<b>ORIENTAÇÃO TÉCNICA ESPECÍFICA</b>	<b>Nº 02 / 2008</b>
		<b>AVISO Nº 01 / ACÇÃO 111 / 2008</b>	

**ASSUNTO: Zonas de Aplicação dos Factores de Prioridade Regionais**

**Quadro 5 – Região Algarve (continuação)**

<b>Produto estratégico</b>	<b>Concelhos ou freguesias abrangidos por DOP ou IGP</b>	<b>Concelhos limítrofes incluídos em processo de alargamento de zonas DOP/IGP</b>	<b>Outros concelhos ou freguesias com importância para o produto</b>
HORTÍCOLAS DE ESTUFA			Todos os concelhos da Região do Algarve
FLORES DE ESTUFA			Todos os concelhos da Região do Algarve
AZEITONA PARA AZEITE			Todos os concelhos da Região do Algarve (com excepção dos concelhos de Aljezur e Vila do Bispo)
VIVEIROS			Todos os concelhos da Região do Algarve